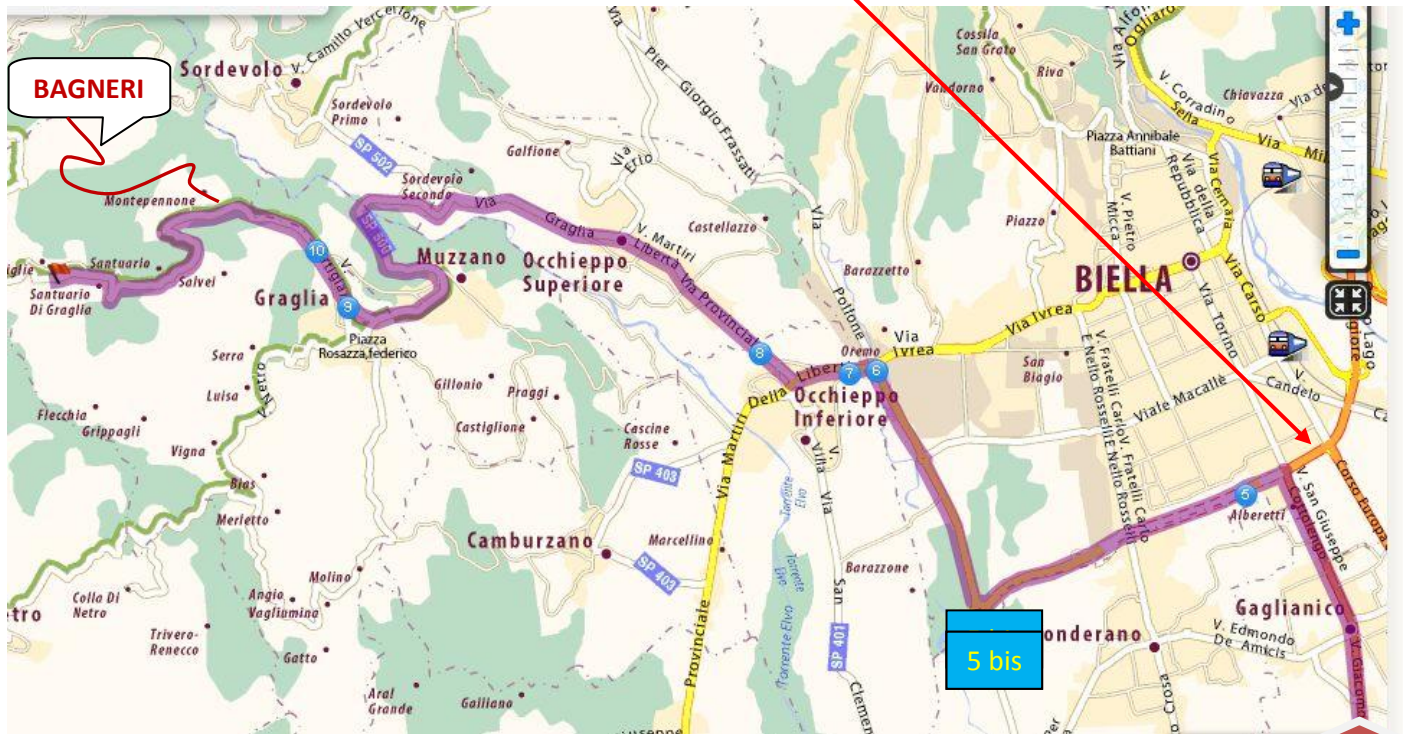


## Indicazione PER RAGGIUNGERE BAGNERI

Il percorso parte da CAVAGLIA', il primo centro che si trova uscendo dal casello autostradale di Santhià o arrivando da Torino/.../Rondissone/Cigliano/Borgo d'Ale/Alice Castello.

Chi arriva da Milano esce dal casello A4 di Carisio e si dirige verso Biella, innestandosi nell'itinerario sulla tangenziale di Biella (Corso Europa, girare a sinistra alla rotonda ingresso Biella)

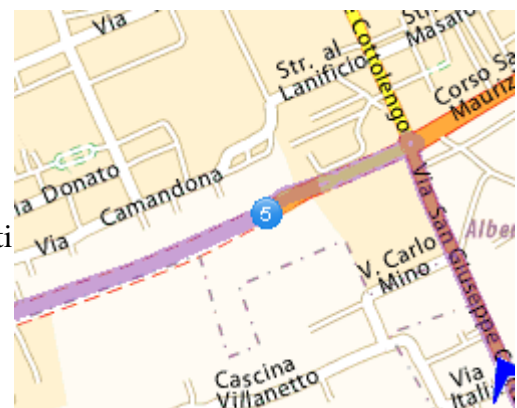


### superare Cavaglià, direzione Biella

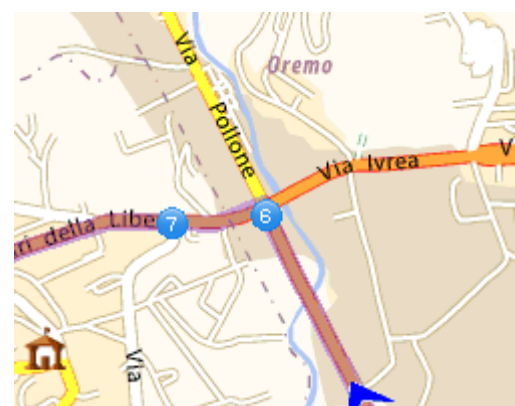
chi arriva da Alice Castello attraversa Cavaglià ed esce sulla statate direz. Biella

Proseguire sulla SS143; superare Dorzano, attraversare Salussola, poi superare Magnonevolo; si attraversano quindi Vergnasco, Sandigliano e **Gaglianico**. Siamo al **punto (5)** della mappa

Alla **1.a rotonda che segna l'ingresso a Biella**, girare a sinistra imboccando la TANGENZIALE DIREZIONE OVEST; dopo un tratto in galleria, proseguire fino alla **seconda rotonda (5 bis)** dove si gira a destra ancora per TANGENZIALE DIREZIONE OVEST; proseguire dritti alla terza rotonda dove si vedono le indicazioni POLLONE.



Si arriva alla **quarta rotonda (punto 6)** dove si gira a sinistra per Occhieppo Inferiore.

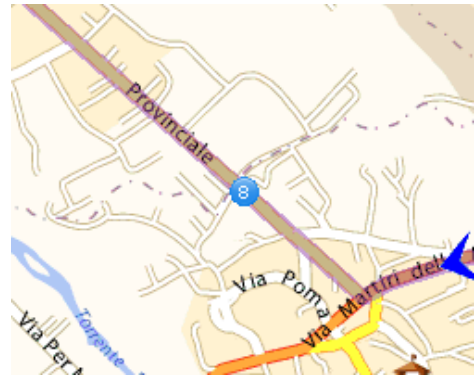


SS338

## 7 Attraversare Occhieppo Inferiore

x  
Prendere **SS338 / Via Martiri della Libertà**

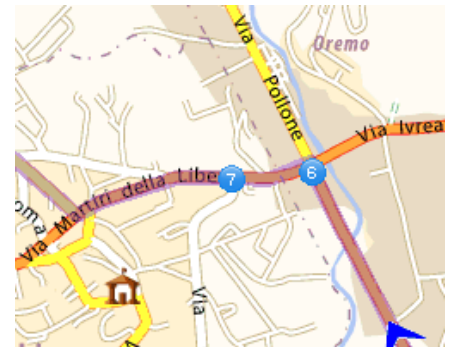
Al semaforo girare a destra: **Via Repubblica**  
**Direzione Occhieppo Superiore / Graglia**



## 8 Prendere SP500 direzione Graglia

x  
Attraversamento di **Occhieppo Superiore**  
Proseguire in direzione Graglia, superare il ponte sul torrente Elvo,  
dopo il quale si raggiunge **Muzzano**

SP500



Attenzione:

all'incrocio all'inizio di Muzzano (Salesiani) - **punto 9 bis**  
girare a destra in salita per via Gastaldetti, passare davanti

9 alla chiesa di Muzzano e proseguire fino all'incrocio **punto**  
**10** dove arriva la strada che ha attraversato Graglia

(nb variante consigliata in quanto la circonvallazione di  
Graglia che passa al punto 9 è chiusa, si dovrebbe  
attraversare il paese)



Prendere **SP511 direzione Santuario di Graglia**; dopo circa 1  
km, **bivio a destra per Bagneri** (palina gialla del bus, indicazioni  
Bagneri / casa Scout).

4 Dopo un breve tratto ripido asfaltato, trovate uno spiazzo sterrato,  
chi vuole può parcheggiare e proseguire a piedi (circa 1 ora x  
Bagneri).

Altrimenti proseguire su strada bianca, superare le cascate di  
Castagnei (appena sopra c'è la Cascina Foriaschetta); dopo il ponte  
sul torrente Janca riprende la salita ripida (strada di nuovo  
asfaltata) fino a incrociare **la mulattiera che sale alla Chiesa e**  
**alla casa scout. (5 minuti a piedi)**



Benvenuti a Bagneri – [www.bagneri.it](http://www.bagneri.it) email: [info@bagneri.it](mailto:info@bagneri.it)